

建物測量成果圖

縣(市)


地政事務所建物測量成果圖

段

小段

地號

建號

| | | | | | |
|-------------------|----------------------------|--|------------|---------|--|
| 申請書 | 年 月 日 字 第 號 | 位置圖 比例尺 1/ | 平面圖 比例尺 1/ | 共 頁 第 頁 | |
| 測量/轉繪日期 | | 北  | | | |
| 建物坐落 | | | | | |
| 建物門牌 | | | | | |
| 主體結構 | | | | | |
| 主要用途 | | | | | |
| 使用執照 | | | | | |
| 建 物 面 積 | 樓層別 | | 平方公尺 | | |
| | | | | | |
| | | | | | |
| | | | | | |
| | | | | | |
| | | | | | |
| | | | | | |
| | | | | | |
| | | | | | |
| | | | | | |
| | | 合 計 | | | |
| 附 屬 建 物 | 主要用途 | 主體結構 | 建物面積(平方公尺) | | |
| | | | | | |
| | | | | | |
| | | | | | |
| | 合 計 | | | | |
| 申請人姓名 | | 蓋章 | 住址 | | |
| 本案依分層負責規定授權單位主管決行 | | 測量/轉繪人員 | 複算人員 | 檢查 核定 | |

一、本建物係 層建物本件僅測量第 層部分。
 二、建築基地地號： 段 小段 地號。
 三、本圖以建物登記為限。

建物測量成果圖(法院或行政執行分署囑託辦理未登記建物之測量)

縣(市)


地政事務所建物測量成果圖

段

小段

地號

建號

| | | | | | | |
|-------------------|----------------|------|--|------------|---------|--|
| 申請書 | 年 月 日 字 第 號 | | 位置圖 比例尺 1/ | 平面圖 比例尺 1/ | 共 頁 第 頁 | |
| 測量日期 | | | 北  | | | |
| 建物坐落 | | | | | | |
| 建物門牌 | | | | | | |
| 主體結構 | | | | | | |
| 主要用途 | | | | | | |
| 使用執照 | | | | | | |
| 建 物 面 積 | 樓層別 | 平方公尺 | | | | |
| | | | | | | |
| | | | | | | |
| | | | | | | |
| | | | | | | |
| | | | | | | |
| | | | | | | |
| | | | | | | |
| | | | | | | |
| | | | | | | |
| | | | | | | |
| | | 合 計 | | | | |
| 附 屬 建 物 | 主要用途 | 主體結構 | 建物面積(平方公尺) | | | |
| | | | | | | |
| | | | | | | |
| | | | | | | |
| | 合 計 | | | | | |
| 囑託單位 | | 囑託事項 | | 文號 | | |
| | | | | 債權人 | | |
| | | | | | 債務人 | |
| 本案依分層負責規定授權單位主管決行 | | 測量人員 | | 複算人員 | | |
| | | | | 檢查 | | |
| | | | | | 核定 | |
| | | | | | | |

一、本建物係 層建物本件僅測量第 層部分。
 二、本成果圖係依囑託單位指定人員指示範圍測繪。


建物測量成果圖(開業之建築師、測量技師、地政士轉繪)

縣(市) 地政事務所建物測量成果圖

段 小段

地號

建號

| | | | | | |
|-------------------|----------------------------|--|------------|------------|---|
| 申請書 | 年 月 日 字 第 號 | 位置圖 比例尺 1/ | 平面圖 比例尺 1/ | 共 頁 第 頁 | |
| 轉繪日期 | | 北  | | | |
| 建物坐落 | | | | | |
| 建物門牌 | | | | | |
| 主體結構 | | | | | |
| 主要用途 | | | | | |
| 使用執照 | | | | | |
| 建 物 面 積 | 樓層別 | | 平方公尺 | | |
| | | | | | |
| | | | | | |
| | | | | | |
| | | | | | |
| | | | | | |
| | | | | | |
| | | | | | |
| | | | | | |
| | | | | | |
| | | 合 計 | | | |
| | 附 屬 建 物 | 主要用途 | 主體結構 | 建物面積(平方公尺) | 一、依地籍測量實施規則第 282 條之 2 規定辦理。 二、本建物平面圖、位置圖及建物面積係由 依使用執照 字第 號竣工平面圖轉繪計算，如有遺漏或錯誤致他人受損害者， 建物起造人及轉繪人願負法律責任。 起造人簽章： 三、本建物係 層建物本件僅測量第 層部分。 轉繪人簽章： 四、建築基地地號： 段 小段 地號。 開業證照字號： 五、本圖以建物登記為限。 |
| | | | | | |
| | | | | | |
| | | | | | |
| | | | | | |
| | 合 計 | | | | |
| 申請人姓名 | | 蓋章 | | 住址 | |
| 本案依分層負責規定授權單位主管決行 | 核對 | | 檢查 | 核定 | |

建物標示圖

段 小段

地號

建號

| | | | | | | |
|------------------|--------|--------|--------------|--|------------|---------|
| 申請書 | 年 字 | 月 第 | 日 號 | 位置圖 比例尺 1/ | 平面圖 比例尺 1/ | 共 頁 第 頁 |
| 繪製日期 | | | | | | |
| 建物坐落 | | | | | | |
| 建物門牌 | | | | | | |
| 主體結構 | | | | | | |
| 主要用途 | | | | | | |
| 使用執照 | | | | | | |
| 建 物 面 積 | 樓層別 | | 平方公尺 | | | |
| | | | | | | |
| | | | | | | |
| | | | | | | |
| | | | | | | |
| | | | | | | |
| | | | | | | |
| | | | | | | |
| | | | | | | |
| | | | | | | |
| | | | | | | |
| | 合 計 | | | | | |
| 附 屬 建 物 | 主要用途 | 主體結構 | 建物面積(平方公尺) | 一、依土地登記規則第 78 條、第 78 條之 1 及地籍測量實施規則第 282 條之 3 規定辦理。 | | |
| | | | | 二、本建物平面圖、位置圖及建物面積係由 依使用執照 字第 號竣工平面圖繪製及簽證，如有遺漏或錯誤致他人受損害者，起造人與繪製人願負法律責任。 | | |
| | | | | 三、同意登記機關將本圖及檢附之電子檔資料建檔保管，及依登記公示 原則受理不特定人申請發給謄本資料。 | | |
| | | | | 四、本建物係 層建物本件僅測量第 層部分。 | | |
| | | | | 五、建築基地地號： 段 小段 地號。 | | |
| 合 計 | | | 六、本圖以建物登記為限。 | | | |
| 申請人姓名 | | | | 蓋章 | | 住址 |



一、依土地登記規則第 78 條、第 78 條之 1 及地籍測量實施規則第 282 條之 3 規定辦理。

二、本建物平面圖、位置圖及建物面積係由 依使用執照 字第 號竣工平面圖繪製及簽證，如有遺漏或錯誤致他人受損害者，起造人與繪製人願負法律責任。

三、同意登記機關將本圖及檢附之電子檔資料建檔保管，及依登記公示 原則受理不特定人申請發給謄本資料。

四、本建物係 層建物本件僅測量第 層部分。

五、建築基地地號： 段 小段 地號。

六、本圖以建物登記為限。

起造人簽章：
繪製人簽章：
開業證照字號：